

ZIELE & FAZIT DER BI


Was wir als Bürgerinitiative wollen

- Erhalt des letzten großen Freiraums der Region
- Schutz der Natur- & Kulturlandschaft
- Erhalt der Noldelandschaft
- Transparenz, Aufklärung der Bürger
- Keine Belastungen durch Lärm, Schatten, Infraschall, Abrieb
- Schutz von Immobilienwerten & Tourismus und reelle Darstellung der Einnahmen für die Gemeinden und die Bürger

Kurzfasit

- Sensibelster Naturraum des gesamten Grenzgebiets
- Fachlich & rechtlich ungeeignet für Windkraft
- Auch in Humptrup ist von einer erstmaligen Ausweisung abzusehen, die Biotopverbundachse ist nicht zu zerstören « Gotteskoogsee, Kahlebüller See, Dreiharder Gotteskoogstrom, Aventofter See, Hasberger See »
- BI wächst, stellt Fragen, organisiert Gegenwehr



**Jetzt zählt Deine
Stellungnahme.
Mach mit!**



Ansprechpartner

Johann Petersen
Bundesgaarder Weg 50
25927 Neukirchen

Tel.: 0160 949 418 53
E-mail: kontakt@bi-freiraum-erhalten.de
Website: www.bi-freiraum-erhalten.de



Bürgerinitiative Freiraum Erhalten Wiedingharde/ Gotteskoog

Windpark Neukirchen /
Windpark Humptrup

Was jetzt wichtig ist



RECHTE, RECHTSLAGE & RISIKEN

Warum der Standort rechtlich hochproblematisch ist

- Risiko einer erheblichen Beeinträchtigung von Natura 2000
– nach EU-Recht nicht zulässig
- Standort Neukirchen widerspricht laut Stellungnahme des Landes der Landesraumordnung
- Standort Humtrup liegt mittig auf dem Biotopverbundsystem.
- Ortsentwicklungsplan 2020 der Gemeinde Neukirchen sagt:
– Landschaft schützen
– Noldelandschaft bewahren
– Keine Großtechnik im Gotteskoog/Wiedingharde-Raum
- Gebiet gilt nach BfN-Standard als stark konfliktträchtig



NATUR & NATURSCHUTZ



Ein einzigartiger Natur- und Kulturlandschaftsraum

- Geplante Fläche liegt zwischen Natura-2000-Gebieten, EU-Vogelschutzgebieten und den Feuchtgebieten des Gotteskooges
- Komplette windkraftfrei – ohne jegliche Vorbelastung
- Teil der kulturhistorischen Noldelandschaft

Artenschutz – ein Hotspot der Vogelwelt

- Hauptzug- & Brutgebiet u. a. für:
- Seeadler
 - Singschwäne, Zwergschwäne
 - Gänsezüge
 - Goldregenpfeifer, Uferschnepfe u.v.m.

- Windkraft verursacht Barriere & Trichtereffekte erhöhtes Kollisionsrisiko
- Gebiet gilt nach EU & Bundesrecht als hochgradig sensibel



ZEITLICHER ÜBERBLICK

Wie alles begann – und warum die BI entstand

04.11.2025

- Infoveranstaltung des Investors zu den Humtruper Anlagen

06.11.2025

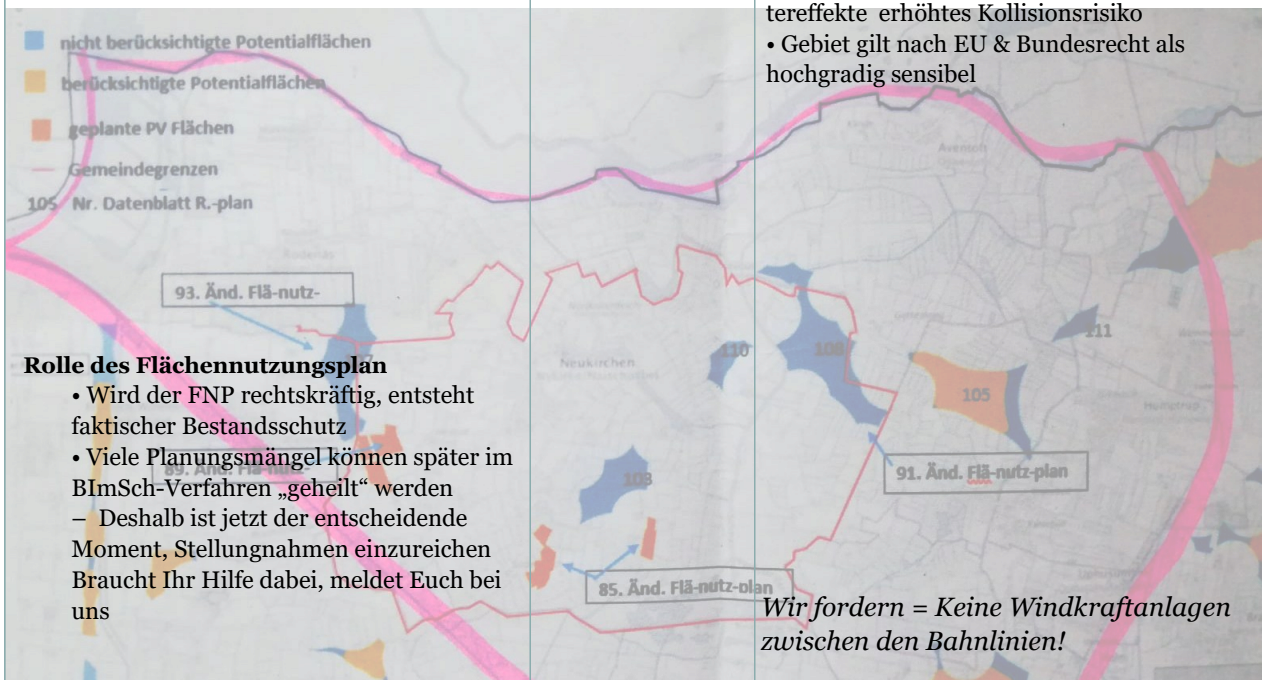
- Infoveranstaltung des Investors zu den Neukirchener Anlagen
- Gemeindeversammlung
- Beschluss: Einleitung der 91. FNP-Änderung

Einwohnerantrag

- Anwohner fordern, den FNP nicht zu beschließen
- Antrag abgelehnt, zentrale Fragen unbeantwortet
- Beschlussfassung zur Auslegung des F-Plan in Humtrup voraussichtlich Ende Januar 26

Gründung der Bürgerinitiative

- Anwohner und andere schließen sich zusammen
- Ziele: Freiraum der Wiedingharde/Gotteskoog schützen, Transparenz schaffen, Windparks verhindern



Rolle des Flächennutzungsplan

- Wird der FNP rechtskräftig, entsteht faktischer Bestandsschutz
- Viele Planungsmängel können später im BImSch-Verfahren „geheilt“ werden
– Deshalb ist jetzt der entscheidende Moment, Stellungnahmen einzureichen
Braucht Ihr Hilfe dabei, meldet Euch bei uns