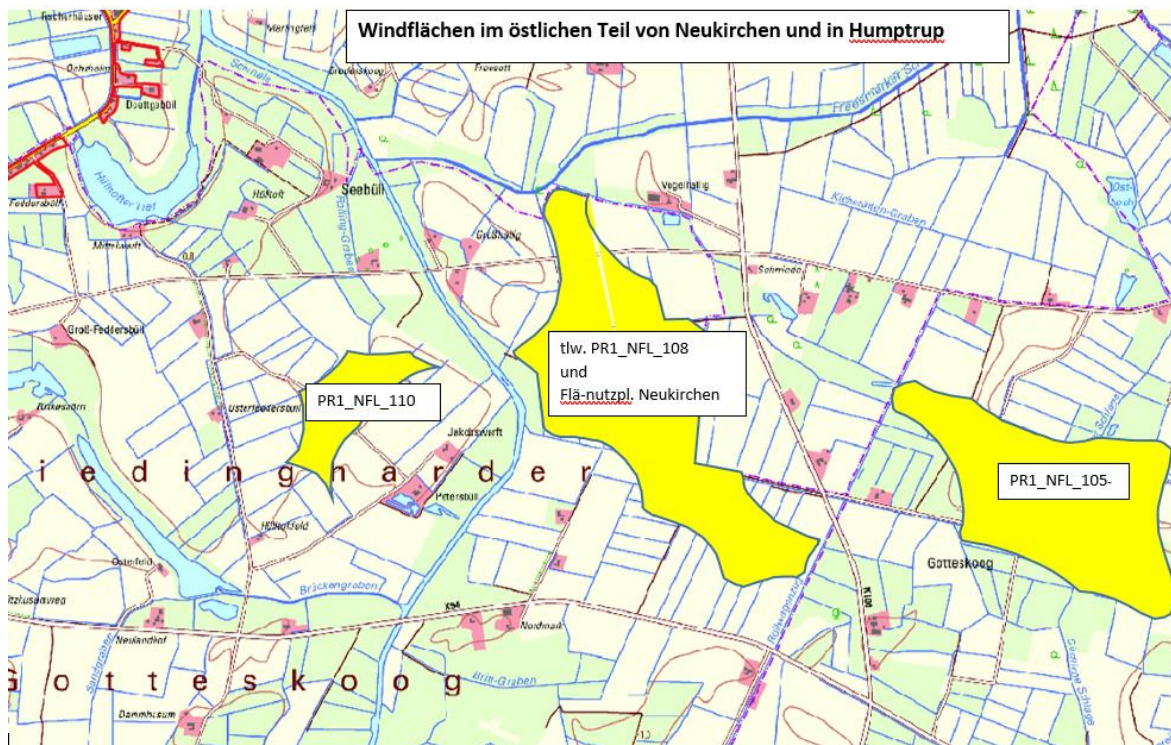
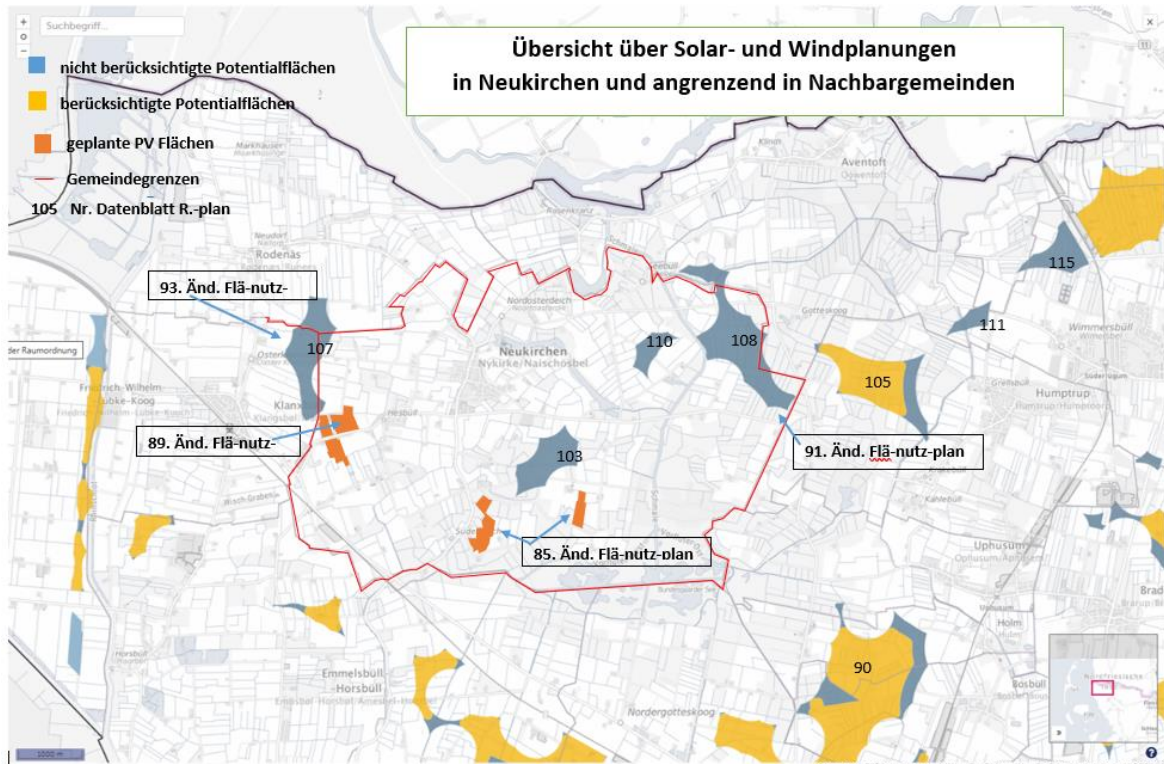


Anlage 1

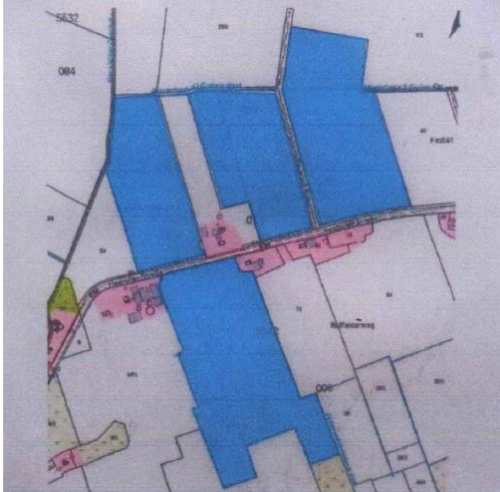
Planungen für Windparks und Freiflächenphotovoltaikanlagen in Neukirchen



Freiflächen-PV-Anlagen

1. Nördlich und südlich der Hesbüller Str.

Flur 6, Flurst. 11 sowie Flur 7, Flurst. 5, 47, 49, 156, 158,
ca. 26,4 ha, vermutlich sind die Flächen vollständig Eigentum einer Hamburger
Familie.

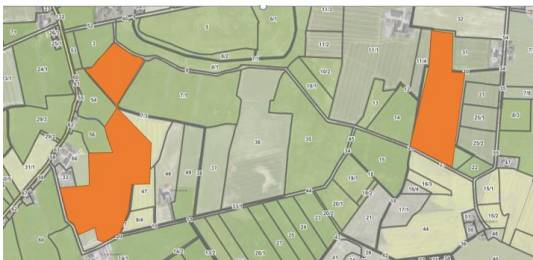


Aufstellungsbeschluss vom 02.11.2023 zur 89. Änderung des gemeinsamen
Flächennutzungsplanes der Gemeinden der Wiedingharde und Aufstellung des
Bebauungsplanes 22. Die Aufstellung des Flächennutzungsplanes wurde von
Enerparc, Hamburg, beantragt.

Weitere Schritte im Aufstellungsverfahren sind nicht bekannt. Das Amt Südtondern
hat im Mai 2025 nachgefragt, ob weitere Schritte gewollt oder in Vorbereitung sind.
Die Nachfrage führte zu **keinem** Ergebnis.

2. Nördlich Gotteskoogsee

25,4 ha



Aufstellungsbeschluss zur 85. Änderung des Flächennutzungsplanes und zur
Aufstellung des Bebauungsplanes 20 wurde am **24.02.2022** gefasst.

Die Aufstellung wurde von Solar Süderdeich GmbH & Co. KG beantragt, HRA.

Frühzeitige Beteiligung der Öffentlichkeit am **22.05.2025**.

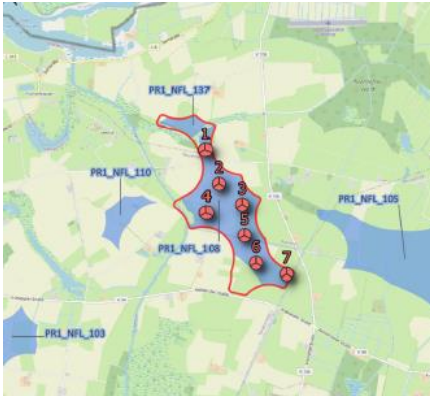
3. Hattersbüllhallig

Lt. Protokoll der GV-Sitzung vom 18.09.2025 fand am 07.08.2025 ein Treffen mit
einem Planungsbüro statt.

Inhalte des Gesprächs wurden **nicht** öffentlich mitgeteilt.

Windparks

1. **Nordöstlich der Schmale, nördlich der Kreisstraße 94, westlich der Gemeindegrenze zu Humptrup, Gesamtgröße ca. 90 ha,**



Aufstellungsbeschluss zur 91. Änderung des gemeinsamen Flächennutzungsplanes vom **11.01.2024**.

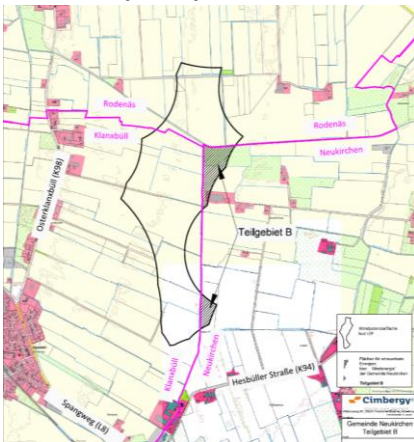
Dem Aufstellungsbeschluss liegt ein Antrag der Bürgerwindpark Neukirchen GmbH & Co. KG (HRA 11025 FI) zugrunde.

Frühzeitige Behördenbeteiligung: 15.10.2024-18.11.2024

Frühzeitige Beteiligung der Öffentlichkeit am **18.09.2025**

Entwurfs und Veröffentlichungsbeschluss: ausstehend

2. **Nördlich der Hesbüller Straße (K94), östlich Osterklanxbüll (K98) und südlich Neudorf (L271)**



Aufstellungsbeschluss zur 93. Änderung des gemeinsamen Flächennutzungsplans der Gemeinden der Wiedingharde als gemeinsame Planung der Gemeinden Klanxbüll und Neukirchen. GV Neukirchen fasste den Beschluss am 22.05.2025, die GV Klanxbüll am 13.5.2025

Dem Aufstellungsbeschluss liegt ein Antrag der Bürger-Windpark Osterklanxbüll UG & Co. KG, (HRA 8538 FI) zugrunde.

3. **Potentialflächen 110 und 108**

Mit einem Anschreiben an die Grundstückseigentümer hat ein Projektierer Interesse daran gezeigt, auch auf der Potentialfläche 110 einen Windpark zu errichten.